





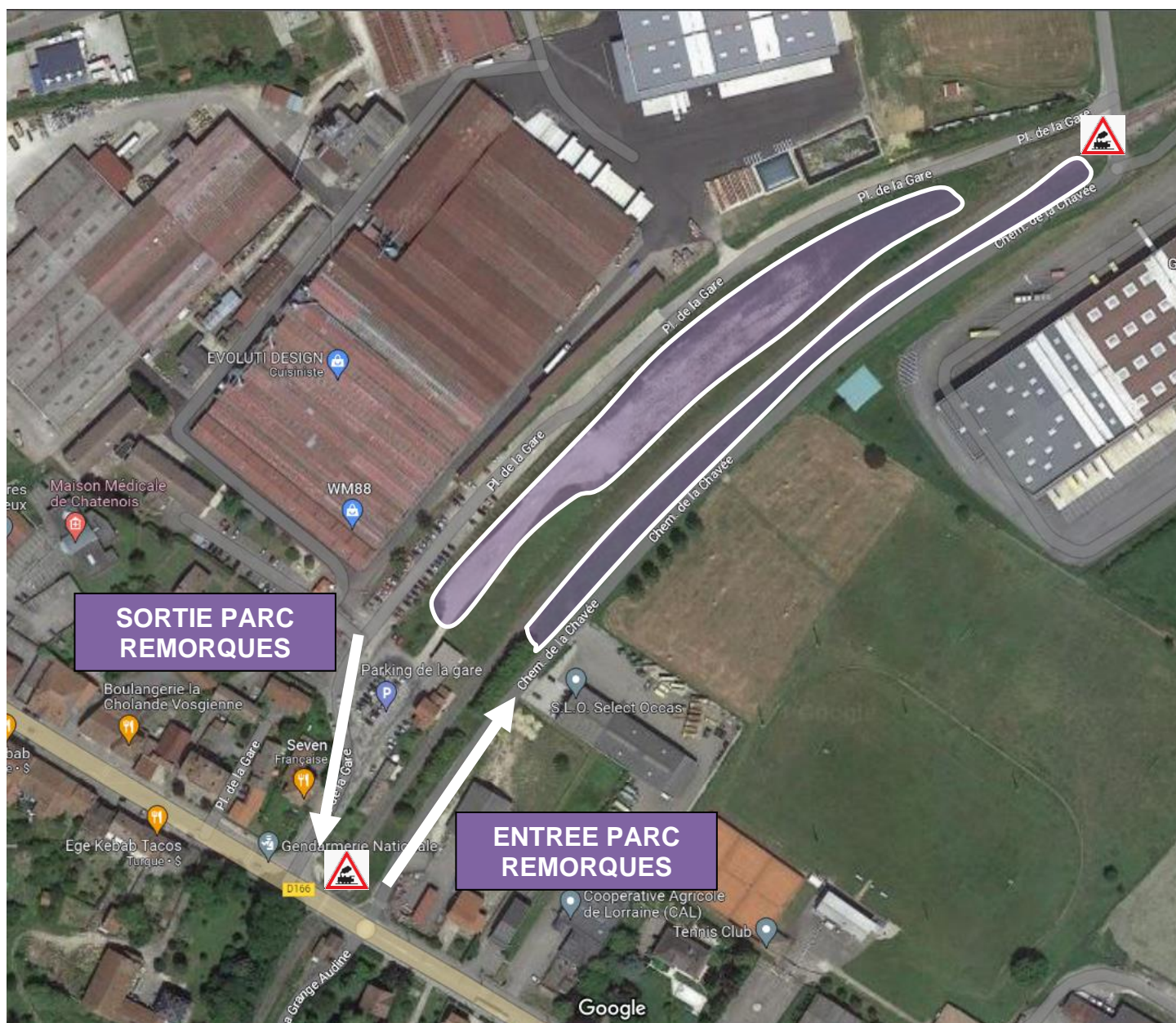


## PLANS DES PARCS DANS CHATENOIS



-  : **VERIFICATIONS ADMINS & TECHNIQUES** → Garages GILBERT - 71 Chemin de Neuilly
-  : **PARC D'ASSISTANCE & ZONE DE DECHARGEMENT** → Zone Industrielle de Neuilly
-  : **PARC REMORQUES** → Chemin de la Chavée & Place de la Gare (intérieur hors route)
-  : **ROAD BOOK** : Bar EL PATRON - 32 rue Lorraine
-  : **PARC FERME & REGROUPEMENT** : Place du Champs de Foire
-  : **PODIUM** : Place du Champs de Foire, coté allée Pré le Duc

## PARC REMORQUES :



Attention à bien mettre les remorques dans l'herbe pour la 1<sup>ère</sup> partie entre la route et la voie ferrée, et pour la 2<sup>ème</sup> partie de l'autre côté de la voie ferrée : laisser un passage suffisant sur la place en terre pour permettre les manœuvres.